

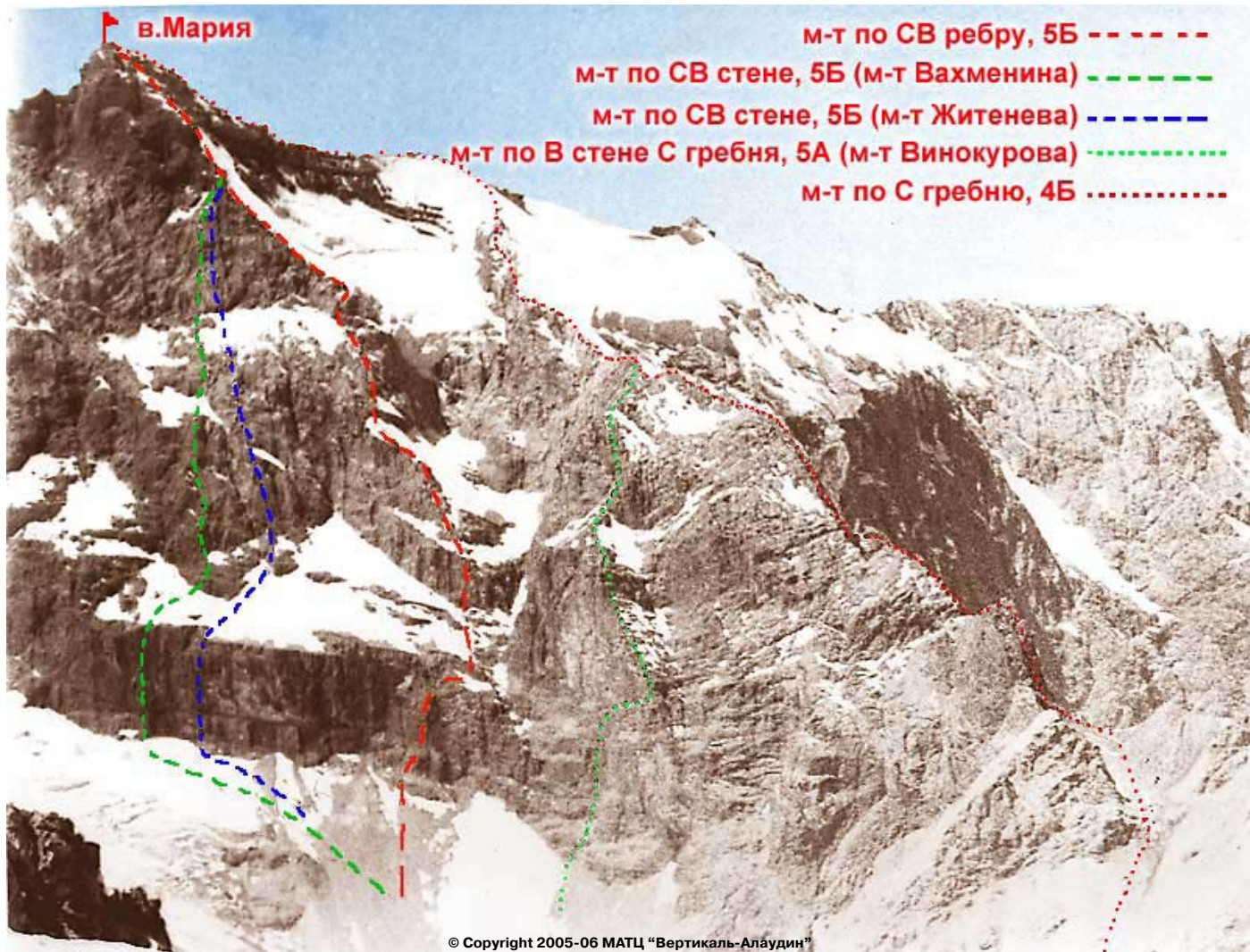


**В.МАРИЯ, 4757м, 4Б, по Северному гребню
(м-т В.Смрчек,68)**

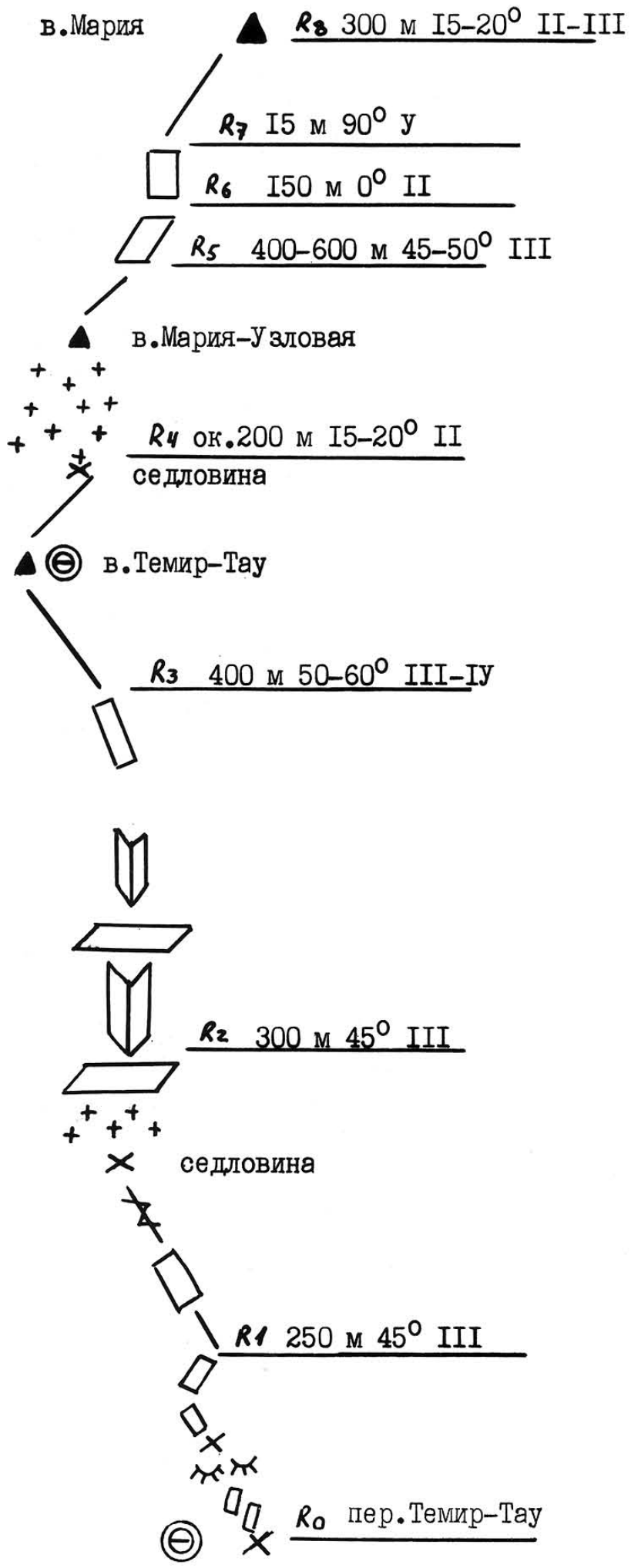
От озера Биби-Джанат вверх по ущелью по тропе, затем по перемычке между двумя озерами, далее вдоль правой по ходу стороны ущелья, минуя два скальных выхода, по тропе, идущей вправо-вверх, подойти к перевалу Темир-Тау (4 часа). С перевала вправо и немного вниз обход 1-го жандарма справа по осыпным полкам и небольшим бараньим лбам. С перемычки между 1-м и 2-м жандармами влево-вниз, а затем вправо-вверх выход на полку, и по полкам обход 2-го жандарма слева. В конце обхода трещина типа полки выводит на небольшой гребень. По нему спуск на перемычку. С перемычки вверх, держась чуть левее канта ребра, на два небольших снежника, по полкам, небольшим внутренним углам и затем подъем на скальное плечо (в.Темир-Тау). На плече ночевка, предпочтительнее площадки ближе к снежной перемычке (4 часа). От ночевки по снежнику на скальный гребешок и по нему к снежной перемычке. От перемычки вверх по скальной стенке (5-6 м) и осыпному гребешку подход к снежно-ледовому склону. По склону влево 40 м, а затем вверх к скальному острову. Страховка и через ледоруб, и используя ледовое крючья. Далее вверх по снегу (через ледоруб) выход к Марии Узловой. Обход скальной башни Узловой слева по снегу. Затем по снегу и далее по скальному гребню подход к 1-му жандарму предвершинного гребня. Обходить его справа по полкам, затем выход на гребешок по 7-метровой стенке. С гребешка вправо-вверх по сложной разрушенной 10-12-метровой стенке выход на скальное ребро. Далее по ребру. Обходя, справа жандарм, выход по трещине на гребень и по нему к вершинной башне. Подъем на вершинную башню.

Спуск по пути подъема. От ночевки на перевале до вершины и обратно до перевала налегке полный рабочий день.






В.МАРИЯ ПО СЕВЕРНОМУ ГРЕБНЮ 4Б К.СЛ.



в.Зап.Мария





© Copyright 2005-06 МАТЦ "Вертикаль-Алаудин"



© Copyright 2005-06 МАТЦ "Вертикаль-Алаудин"